



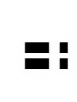
Legenda


 Katastrálne územie


 na zrušenie


Doprava

 Plánovaná trasa
diaľnice,návrh

 Plánovaná trasa
diaľničného
privádzača,návrh

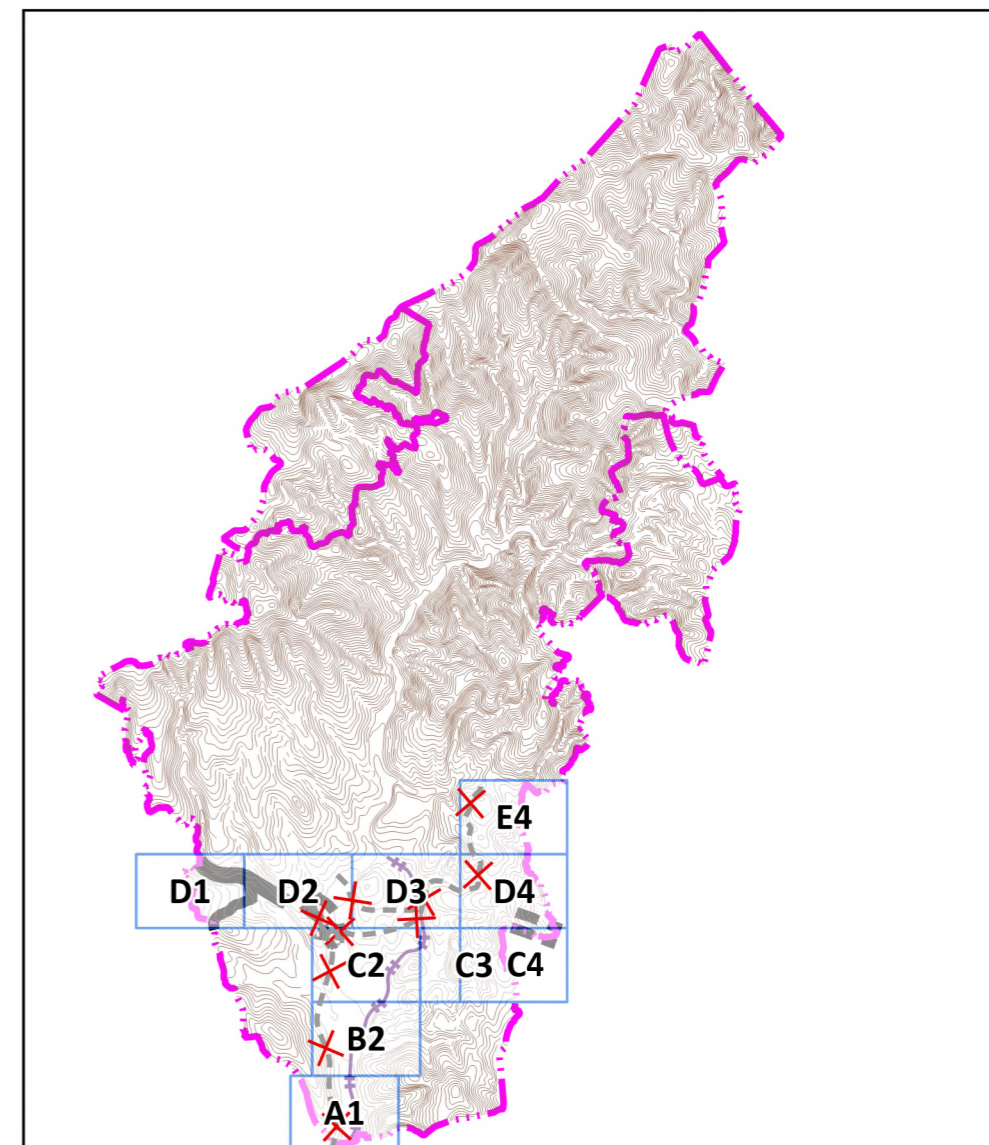
 Cesta I. triedy,stav

 Cesty II. a III. triedy,stav

 Dôležité obslužné a
prístupové cesty,návrh

 Ostatné cesty,stav

 Železnica,stav



ÚZEMNÝ PLÁN MESTA LEVOČA ZMENY A DOPLNKY č. 20



Obstarávateľ: Mesto Levoča
Odborne spôsobilá osoba pre obstaranie ÚPP a ÚPD: Ing. Iveta Sabaková
Spracovateľ: Ing. arch. Martin Baloga, PhD.
Etapa: návrh na prerokovanie
Dátum: december 2024



**VÝKRES VEREJNÉHO DOPRAVNÉHO
VYBAVENIA**

4

M 1:5000

 **MINISTERSTVO
KULTÚRY
SLOVENSKEJ REPUBLIKY**

Finančne podporilo Ministerstvo kultúry Slovenskej republiky